



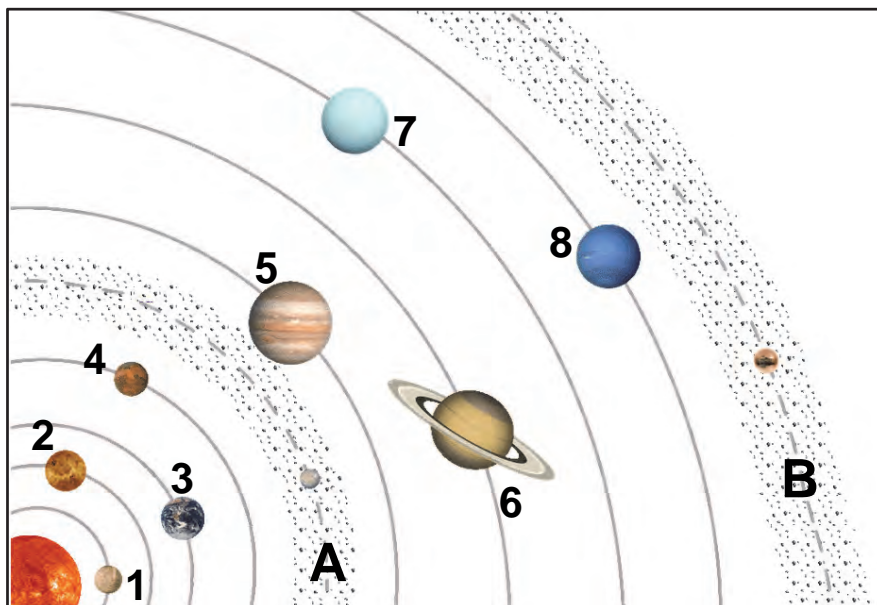
**skala 1 : 100 000**

- pozniomice co 20 m
- teren: zabudowany, przemysłowy
- las; sad
- teren piaszczysty; park
- mlodnik
- droga: ekspresowa, krajowa, wojewodzka
- droga: asfaltowa, parking utwardzona; stacja kolejowa
- tory kolejowe; stacja kolejowa
- kościół murywany; zabytkowy, nowy
- kaplica; kaplica zabytkowa
- atrakcja turystyczna; punkt widokowy
- muzeum; izba regionalna
- ruiny; zamki, dworu; pałac
- zabytek murywany; schron
- skaly; pozniomice; punkt wysokosciowy
- urwisko skalne; kamieniołom; czynny, nieczynny
- zabytek techniki; mlyn
- miejsce martyrologii
- pomnik przyrody; atrakcja przyrodnicza
- rzeka; sluz; jezioro; zapora; rzeczka; strumien
- ostr. sportow wodnych; przystan wodna
- restauracja; stacja benzynowa
- hotel; inny nocleg; informacja turystyczna
- wieża widokowa; wyciąg narciarski
- plywalnia; kąpielisko
- kemping; pole namiotowe; stadnia
- leśniczówka; stadion
- piesze szlaki turystyczne PTTK
- szlaki rowerowe

Zródło: Wydawnictwo Kartograficzne „Compass”



**Material źródłowy do zadania 6.**



[www.solarsystem.prv.pl](http://www.solarsystem.prv.pl)

**Material źródłowy do zadania 7.**



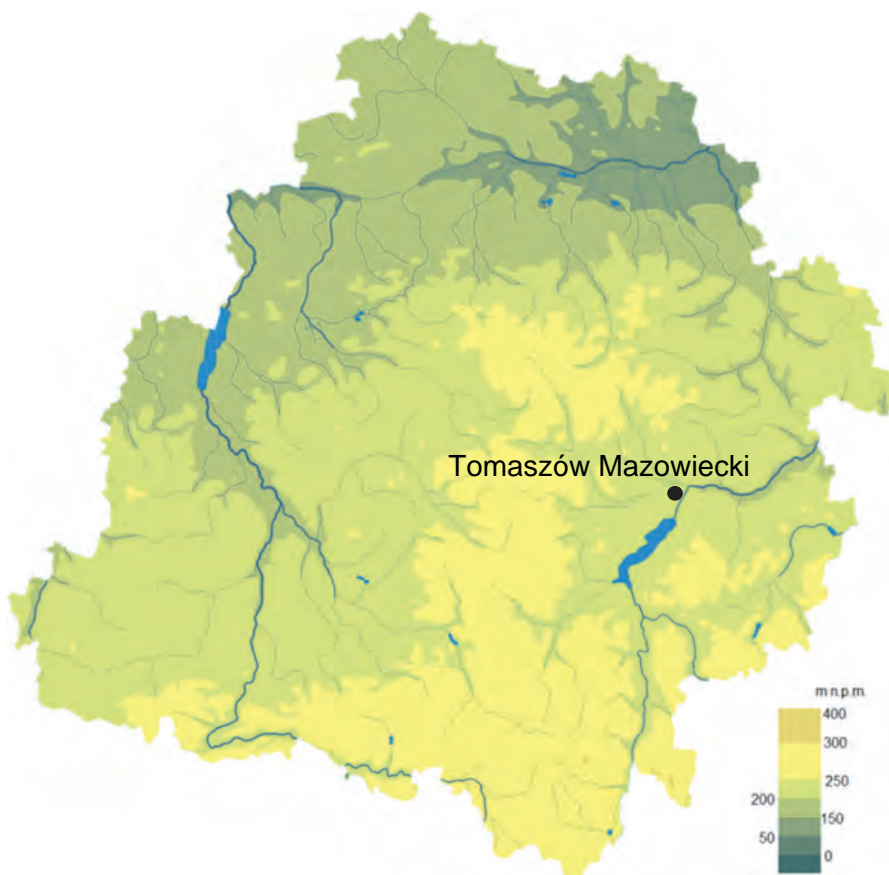
[www.bioslawek.wordpress.com](http://www.bioslawek.wordpress.com)

**Material źródłowy do zadania 12.**




[www.minerwa.pl](http://www.minerwa.pl)

**Material źródłowy do zadania 16.**



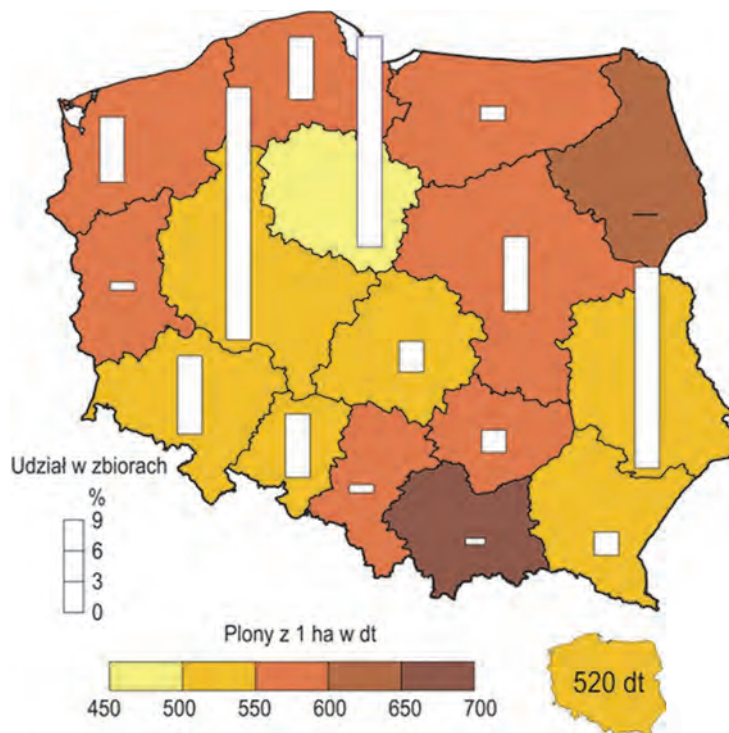
**Material źródłowy do zadania 18.**



[www.epod.usra.edu](http://www.epod.usra.edu)

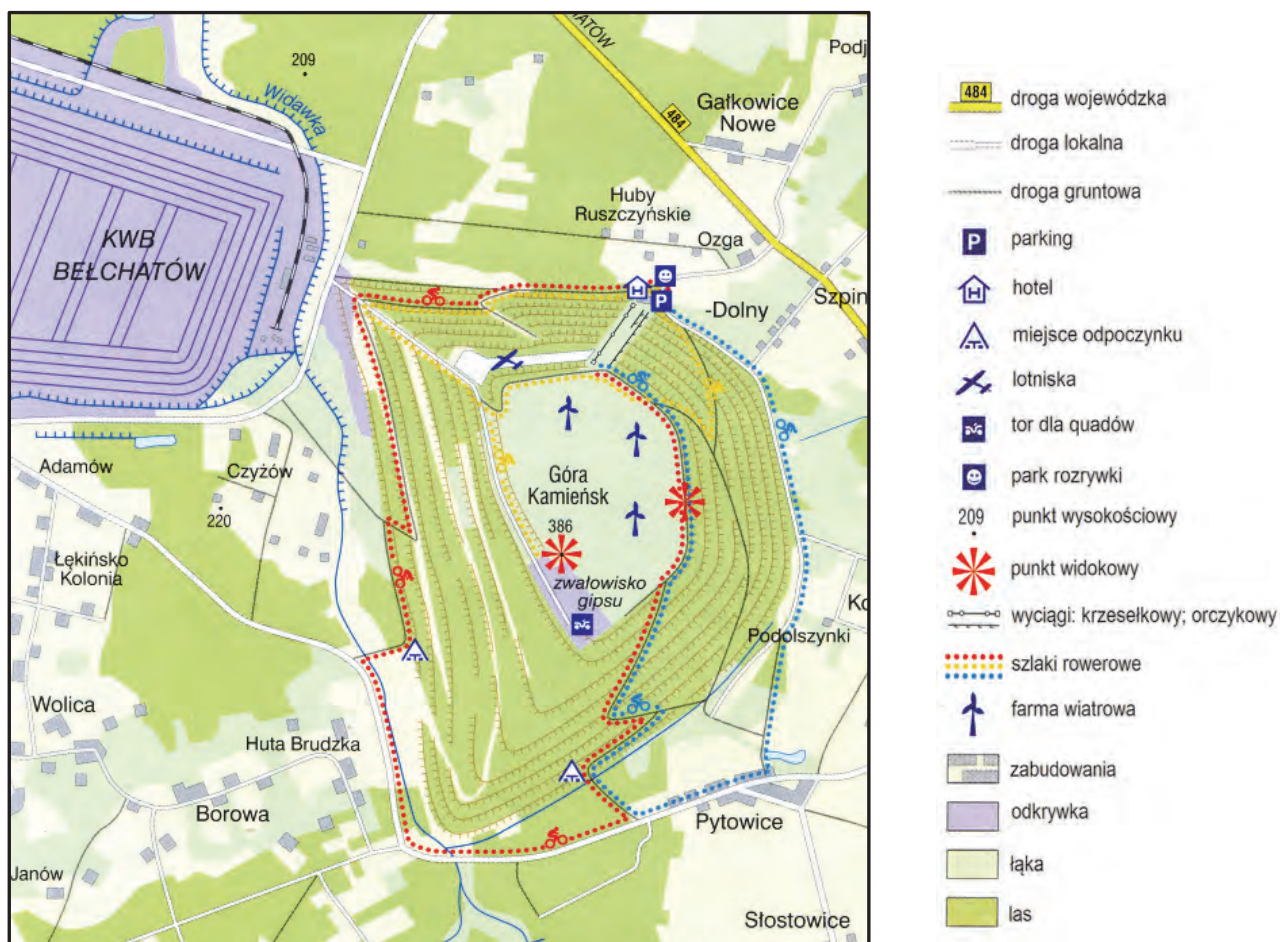


### Material źródłowy do zadania 29.



Na podstawie: *Rocznik Statystyczny Rolnictwa 2016*, Warszawa 2016.

### Material źródłowy do zadania 33.



Na podstawie: *Atlas geograficzny dla szkół ponadgimnazjalnych*, Warszawa 2012.