




























# LEGENDA

poziomice co 20 m

	teren: zabudowany, przemysłowy		muzeum; izba regionalna		ośr. sportów wodnych; przystań wodna
	las; sad		ruiny: zamku, dworu; pałac		restauracja; stacja benzynowa
	teren piaszczysty; park		zabytek murowany; schron		hotel; inny nocleg; informacja turystyczna
	młotdnik		skały; poziomice; punkt wysokościowy		wieża widokowa; wyciąg narciarski
	droga: ekspresowa, krajowa, wojewódzka		urwisko skalne; kamieniołom: czynny, nieczynny		pływalnia; kąpielisko
	droga: asfaltowa, utwardzona; parking		zabytek techniki; młyn		kemping; pole namiotowe; stadnina
	tory kolejowe; stacja kolejowa		miejsce martyrologii		leśniczówka; stadion
	kościół murowany; zabytkowy, nowy		pomnik przyrody; atrakcja przyrodnicza		piesze szlaki turystyczne PTTK
	kaplica; kaplica zabytkowa		rzeka; śluza; jezioro; zapora; rzeczka; strumień		szlaki rowerowe